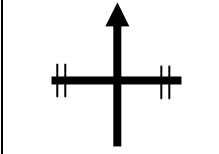
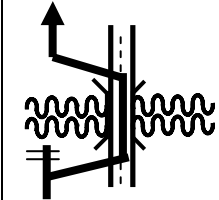
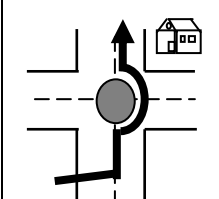
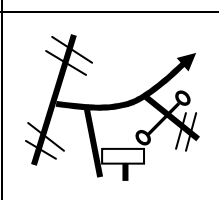
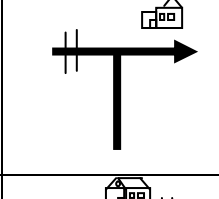
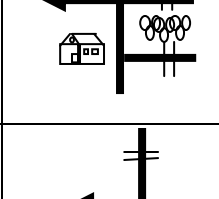


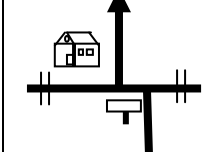


**Corredor Verde dos Bahías Tramo I (ruta nº 2):  
Puerto Real – Medina sidonia**

Total	Parcial	Gráfico	Descripción
<b>0,00</b>	0,00		<b>Hospital Puerto Real.</b> Salir por la pista asfaltada a la derecha de la entrada del hospital, con una venta a la derecha. A 200 metros dejar el asfalto, que se dirige a Urgencias y seguir por cañada. Cartel del Corredor Dos Bahías
<b>0,83</b>	0,83		Yendo entre pinares por la amplia cañada, incluso con carril-bici, es posible que nos pasemos este cruce sin darnos cuenta, aunque sí nos podemos despistar a la vuelta
<b>3,73</b>	2,90		<b>Encrucijada del Flamenco.</b> Girar a la derecha.
<b>4,91</b>	1,18		<b>Pista asfaltada.</b> Girar a la izquierda
<b>5,97</b>	1,06		Salir de la pista asfaltada justo en la curva, antes de que se incorpore a una carretera y coger por sendero entre pinares en paralelo a esta última

<b>7,05</b>	1,08		Se llega a amplia pista. De frente por la carretera podríamos llegar a Chiclana. Giramos a la izquierda
<b>9,26</b>	2,21		<b>Vado del arroyo Zurraque.</b> Cruzarlo y seguir de frente. Puede ser complicado en época de lluvias
<b>10,55</b>	1,29		<b>Encrucijada.</b> Coger un poco hacia la izquierda y enseguida hacia la derecha en subida. Cartel del Corredor Verde
<b>14,67</b>	4,12		<b>Alto del Gorrión.</b> Seguir recto. Descenso
<b>15,97</b>	1,30		<b>Mina del Berrueco.</b> Las minas quedan a la derecha. Cogemos por la izquierda
<b>16,18</b>	0,21		El camino se desvía a la derecha. De frente hay una finca
<b>17,14</b>	1,17		<b>Vado del arroyo Salado.</b> Casi no se nota
<b>17,76</b>	0,62		Encrucijada. Seguir recto

<b>21,01</b>	3,25		Encrucijada. Seguir recto
<b>23,16</b>	2,15		superar el arroyo pestilente saliendo a la carretera. Se puede seguir por la carretera
<b>24,34</b>	1,18		<b>Ventorrillo del Carbón.</b> Rotonda con el famoso Ventorrillo del Carbón. Arriba, tras una ardua cuesta, podríamos subir a Medina-Sidonia
<b>38,13</b>	13,79		Regresamos hasta el cruce del K. 10,55. Ahora cogemos a la derecha
<b>41,60</b>	3,47		Al llegar a pista girar a la derecha
<b>41,98</b>	0,38		<b>Cortijo del Guerra.</b> Coger por la pista hacia la derecha
<b>42,91</b>	0,93		desvío por camino a la izquierda

<b>46,86</b>	3,95		El camino entra en un pinar y desemboca en un amplio descansadero, con una pista que tomamos a la izquierda.
<b>48,97</b>	2,11		Encrucijada del K.3,73. Regresamos al Hospital (K.53)