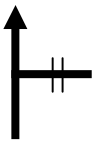
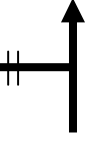
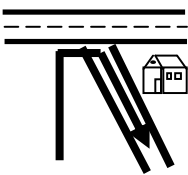
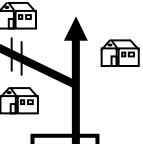
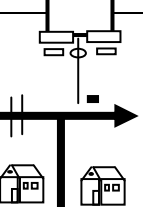
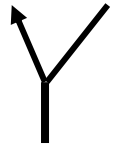
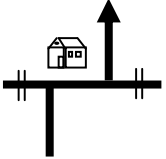
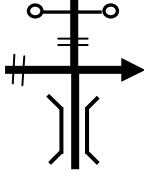
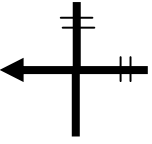
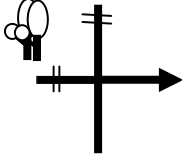


**Corredor Verde dos Bahías Tramo II (ruta nº 23):
Medina Sidonia – Benalup (Casas Viejas)**

Total	Parcial	Gráfico	Descripción
0,00	0,00		A-393 (Medina Sidonia-Benalup) a 3,5 kilómetros de Medina, 2 desde el cruce con la CA-2032, veremos a la izquierda un aparcamiento de inicio del corredor Verde
0,24	0,24		Puente romano de la Esparraguera
1,14	0,90		seguir recto
1,32	0,18		Puente romano de la Cantora
2,00	0,68		seguir recto
2,62	0,62		seguir recto

3,42	0,80		Venta La Cabrala. , que queda a la derecha
4,92	1,50		Encrucijada de Los Arenalejos. Antes pasamos cerca de la venta La Cabrala
5,43	0,51		seguir el camino principal, el otro casi no se ve
6,17	0,74		Vado del arroyo del Yeso
7,60	1,43		Dejar el camino por el vado cementado, que atraviesa otra vez el arroyo del Yeso
8,24	0,64		Cruce. Coger a la izquierda
11,01	2,77		Cruce. Recto. Se convierte en amplia pista

13,15	2,14		Cañada del Alamillo. Queda a la derecha, por donde vendremos
13,33	0,18		Cañada de la Salinilla. Queda a la izquierda, iremos después. Recto
15,22	1,89		Carretera Benalup - Alcalá de los Gazules. Venta Parejo. Subimos a la derecha por pista asfaltada (Cañada de os Higueros)
16,25	1,03		Barriada de Paternilla. Seguir recto
17,08	0,83		Campo de fútbol. Girar a la derecha
17,94	0,86		El camino se convierte casi en un sendero en bajada
19,06	1,12		y baja hasta la pista donde ya habíamos estado. Girando a la derecha por ella, a 200 metros nos desviamos por otra pista a la izquierda

20,09	1,03		Tras cruzar un arroyo, seguir el camino, dejando la finca
26,66	6,57		Encrucijada de las Porqueras. Girar por pista a izquierda
35,38	8,72		Encrucijada de Los Arenalejos, donde ya estuvimos en el K. 4,92. Regresamos hasta el punto de salida (K.40,3).