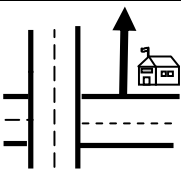
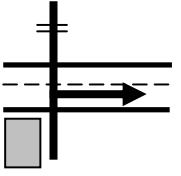
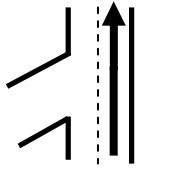
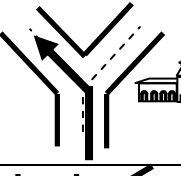
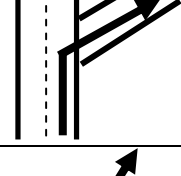
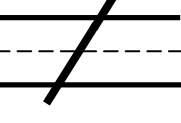
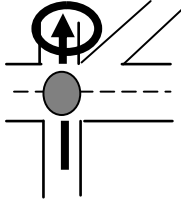
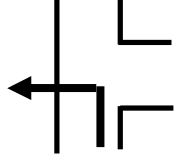
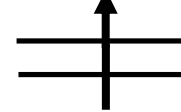
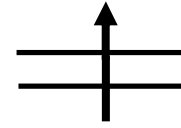
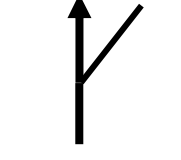
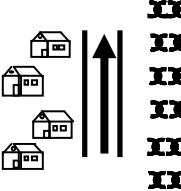
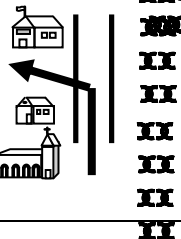


Ruta del Canal (nº12)

Total	Parcial	Gráfico	Descripción
0,00	0,00		Pasado el cruce de carreteras hacia Sanlúcar, a 100 metros, pista a la izquierda, junto al edificio de la C.H.G.
7,51	7,51		Al llegar a una pista asfaltada, después de una balsa de agua, giramos por ella a la derecha.
8,00	0,49		Pasamos una pista asfaltada a la izquierda
8,81	0,81		Bifurcación. Giramos a la izquierda. a la derecha se encuentra la aldea de
13,28	4,47		Desviarse por pista asfaltada en subida, pasados los edificios del IARA
14,50	1,22		Atravesar carretera y seguir por pista asfaltada

16,31	1,81		Carretera. Cruzar la rotonda y seguir recto por pista asfaltada. Cuidado con la intensa circulación
17,92	1,61		Cruce. Por la derecha viene la carretera de la Jara desde Sanlúcar. Girar a la izquierda por amplia pista de tierra. La playa está <u>siguiendo de frente</u>
18,56	0,64		Vamos por el antiguo trazado del tren, ya desmantelado. Atravesamos una pista asfaltada
18,86	0,30		Atravesamos otra pista asfaltada.
21,06	2,20		Ignoramos numerosos desvíos a los chalets, pues es una zona muy urbanizada. Ya cerca de Chipiona, cogemos un camino a la derecha que se dirige hacia el puerto <u>pesquero</u>
21,92	0,86		Salimos al puerto pesquero. La idea es atravesar Chipiona en paralelo al mar, por los paseos marítimos.
24,13	2,21		Pasamos el Santuario de la virgen de Regla. No podemos seguir la línea de costa por estar cortada. Girar por una calle a la izquierda y salimos más adelante otra vez a la costa

26,28	2,15		Volvemos a una calle asfaltada paralela a la playa. Cuando gira a la izquierda, seguimos por camino de tierra recto.
27,47	1,19		Se sale a pista asfaltada. A la derecha
27,65	0,18		Antes de llegar a la línea de playa, coger una pista de tierra a la izquierda
28,54	0,89		Atravesamos a un puente que atraviesa un canal. Seguimos recto en dirección a La Ballena, que vemos al fondo
30,20	1,66		Urbanización La Ballena. Vamos por su caminos hechos en su Paseo, en paralelo a la playa
32,26	2,06		El caminito del Paseo junto a la playa gira a una urbanización. Justo antes cogemos un sendero casi perdido que nos lleva enseguida a un grupo de casas y una amplia pista que cogemos a la izquierda
32,41	0,15		Llegamos a una pista asfaltada, que cogemos a la derecha

34,05	1,64		Después de atravesar una urbanización, la pista llega a la antigua carretera de Rota y giramos a la izquierda por un sendero paralelo
34,66	0,61		Atravesamos la carretera cuando veamos un camino al otro lado, antes de que pase por encima de la carretera nueva. El camino marcha en paralelo a dicha carretera
37,56	2,90		El camino lleva hasta la carretera a Rota frente a la Base Naval. Cogemos a la izquierda en paralelo
39,15	1,59		Pasado el cementerio se atraviesa la carretera por un puente de una pista asfaltada. Enseguida a la derecha y otra vez a la derecha y ya vamos en paralelo a la carretera por tierra
41,77	2,62		se pasa por una gasolinera y seguimos en paralelo hasta llegar a la pista asfaltada que lleva a
44,52	2,75		Llegamos al cruce del K., con la balsa de agua. Nos desviamos por la pista por donde vinimos y regresamos al punto de partida (K.)