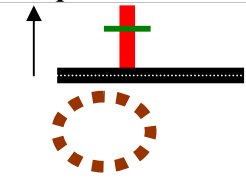
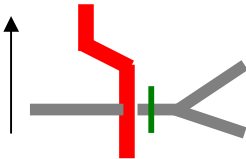
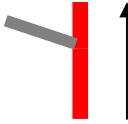
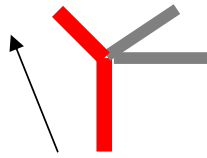

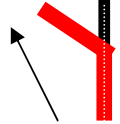


Ruta de la vuelta al Castillo (nº 10)

Km.	croquis	gps	características
0		WGS 84 UTM 30 S 0282804 - 4054789	Frente al peñón del Berrueco, pista amplia, con puerta de entrada y cartel
4		0282059 - 4052076	encrucijada del Berrueco, seguir de frente en subida
5,8		0282372 - 4050853	Puerto de la Calderona, bifurcación, recto
9,1		0280284 - 4048903	encrucijada, seguir recto-izq, por la pista principal
21,3		0286112 - 4047474	pista asfaltada, girar a izq, en subida. A la dcha se va a El Colmenar. Fuente a un centenar de metros.
25,1		0285004 - 4048645	cuando empieza la bajada, dejar pista asfaltada, hacia la izquierda, por pista ancha en subida. Se llega al punto del K.5,8 y regreso