
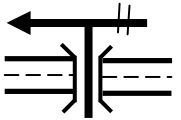
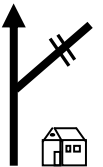

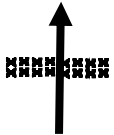
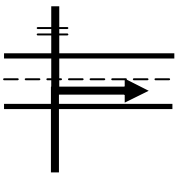
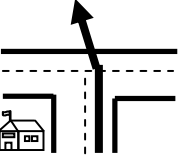
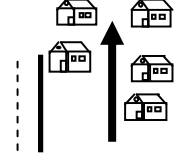
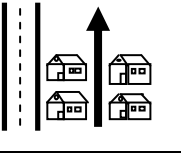

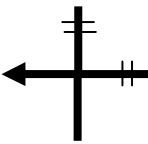
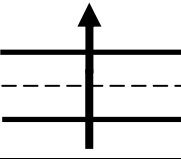
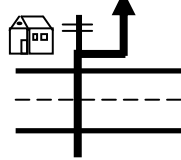
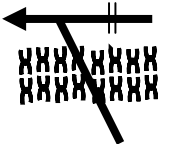
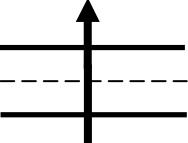


Ruta de las Pedrizas (nº6)

Total	Parcial	Gráfico	Descripción
0,00	0,00		Venta Los Nogales. En la salida de El Bosque por la carretera vieja hacia Ubrique, cerca de el cruce a Benamahoma y Grazalema. Por pista asfaltada
0,32	0,32		Se pasa por encima de la nueva carretera y a la izquierda por pista de tierra
0,67	0,35		Después de un gran chalet, bifurcación, seguir recto
1,90	1,23		Cruce. A la derecha en bajada
2,89	0,99		Vado río El Bosque
4,00	1,11		Carretera de Algar. Vendremos por la pista de enfrente

5,05	1,05		Cruce con pequeño hotel. Atravesar carretera (C-344) y coger pista de tierra
9,95	4,90		La pista conduce en subida hasta las primeras casas de Prado del Rey. A la izquierda queda la carretera. Ver mapa de Prado del Rey
11,10	1,15		Salida de la población por el camino de Arcos, pista asfaltada. La carretera queda a la izquierda
12,03	0,93		Dejar pista principal por un camino de tierra. ¡Ojo!, casi no se ve con la velocidad de la bajada
13,63	1,60		Encrucijada. Pista más ancha
14,76	1,13		Atravesar carretera
16,03	1,27		Venta Los Molinos. Atravesar carretera. A la derecha de la venta. El camino lleva a una zona encharcable

16,41	0,38		Atravesar zona encharcable e incorporarse al camino
18,07	1,66		Cruce del K.4 Regresar por el mismo camino hasta la Venta Los Nogales (K.22)