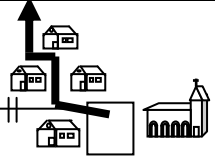
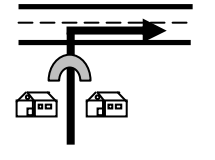
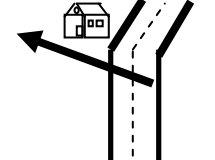
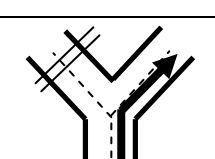
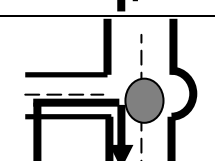
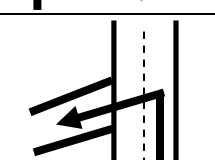

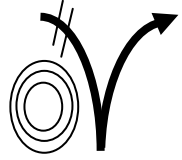
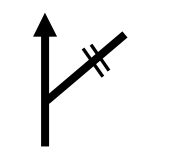
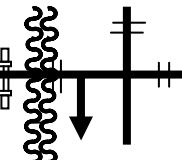
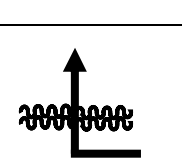
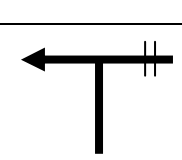
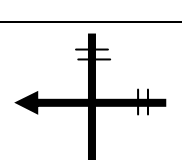
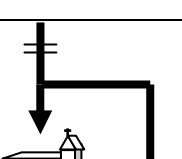
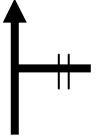
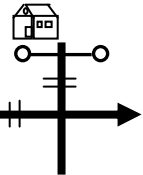
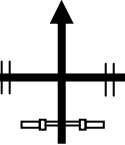
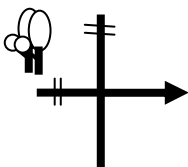
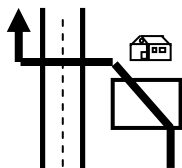
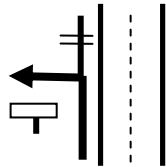
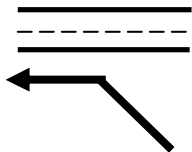
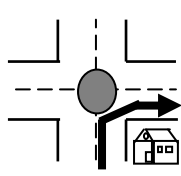



Ruta de las Pilas (nº3)

Total	Parcial	Gráfico	Descripción
0,00	0,00		Plaza Alta de Medina Sidonia. Salida hacia el norte callejeando, por la única salida para vehículos
0,21	0,21		Pasar por debajo del Arco de la antigua muralla e incorporarse a carretera circunvalación de la población
0,33	0,12		Desvío por pista asfaltada en bajada
0,56	0,23		Por pista asfaltada en bajada. Por la izquierda se va a un camping
3,31	2,75		La pista desemboca en una carretera. Hacia la derecha llegamos enseguida a una rotonda. Cogemos la carretera de la derecha
4,20	0,89		Desviarse a la izquierda por pista asfaltada. Cartel de Cantera de las Pilas.
7,77	3,57		Atravesar la cantera por el camino central. Cogemos pista de tierra amplísima.

11,35	3,58		Bordear el enorme agujero de la cantera. Al final, coger camino a la derecha
12,14	0,79		Camino de la derecha casi perdido
15,09	2,95		Encrucijada de las Porqueras. Girar a la izquierda y enseguida salir de la pista a la izquierda por sendero junto al arroyo.
15,76	0,67		atravesar arroyo y tomar por un camino pedregoso
18,08	2,32		Pista en mejor estado
19,53	1,54		Cortijo de los Santos
19,98	0,45		Ermита de los Santos de Alcalá. Regresamos por el mismo camino hasta el cruce del K.

21,88	1,90		Cruce del K.18,08 , ahora seguir recto
23,34	1,46		Cortijo . Girar a derecha
26,20	2,86		Encrucijada de las Porqueras . Otra vez aquí. Ahora seguimos recto
34,88	8,68		Encrucijada de los Arenalejos . Conectamos con el Corredor Verde Dos Bahías
40,00	5,11		Al llegar al aparcamiento, atravesar al otro lado de la carretera y seguir en paralelo por camino en mal estado
41,03	1,03		Apartarse de la carretera por cañada. Cartel del corredor Verde
42,50	1,47		Ir por senderos en paralelo a la carretera

44,92	2,42		Rotonda del Ventorrillo del Carbón
45,21	0,29		Desde el Ventorrillo del Carbón, coger hacia Medina, por el lateral de la carretera y a 300 m, coger por una pista asfaltada, que en fuerte subida lleva a Medina de regreso (K.46,50)